

Legenda:

- Nové zab. zařízení a kabely PS01







Hranice katastrálního území
- Stávající sítě:

CETIN

SŽ – SSZT – dálkový kabel

ČD – Telematika



INVESTOR STAVBY:		Správa železnic s.o., Dlážděná 1003/7, 110 00 Praha 1			
OBJEDNATEL PROJEKTU:		Správa železnic s.o., Stavební správa východ, Nerudova 1, 772 58 Olomouc			
	VED. PRACOVIŠTĚ:	Lubomír Tůma		ZAK. ČÍSLO: <b>20-046-30-211</b>	SOUPRAVA Č.:
	HIP:	Jaromír Kielor			
	ODP.PROJ.:	Jaromír Kielor			
	NAVRHL:	Jaromír Kielor			
	KONTROLOVAL:	Mgr. Radek Böhm			
STAVBA:		Výstavba PZS přejezdu P5387 v km 12,607 trati Hradec Králové - Turnov		STUPEN: <b>DSP+PDPS</b>	
Část:	Situální výkresy			MĚŘITKO: 1:1000	
Výkres:	Koordinační situační výkres			ČÁST: <b>C.</b>	PŘÍLOHA: <b>C.3-1</b>